



COMUNICAT D'ACTIVACIÓ DEL NEUCAT EN FASE D'ALERTA

Es comunica que en base a les previsions meteorològiques emeses pel Servei Meteorològic de Catalunya i per les afectacions que es preveu que se'n poden derivar, s'ha activat el Pla especial d'emergències per nevades a Catalunya (NEUCAT) en fase d'ALERTA.

Es mantenen les previsions de nevades generalitzades a Catalunya des d'avui fins el dimecres. Començarà a nevar a partir del migdia cap al nord-est i s'anirà estenent a la resta del territori des de la tarda. La cota de neu serà entorn els 200 metres amb tendència a baixar fins el nivell del mar. Els gruixos acumulats seran de més de 10 cm al Prepirineu, al nord de la depressió Central i a la serralada Transversal.

Demà les nevades es mantindran de forma extensa, es preveuen gruixos al litoral d'entre 0-3 cm i a la resta del territori es registraran d'entre 3 i 10 cm. Cal destacar que al Prepirineu es podran superar els 20 cm.

El dimecres l'episodi s'allargarà fins la tarda. A partir de mig matí la cota de neu anirà pujant progressivament de sud a nord. Excepte al vessant sud del Prepirineu on les nevades persistiran fins la tarda.

Afectacions Viàries:

A continuació es relacionen les vies principals que poden quedar afectades:
C-25, C-17, C-16, C-55, C-58, C-14, A-2, AP-7, C-32 i N-II.

Cal estar atent a la informació del web d'incidències en temps real del SCT:
<http://cit.transit.gencat.cat>. En algunes d'aquestes vies es poden produir restriccions a la circulació de camions a partir de la tarda.

Per a conductors de vehicles pesants podeu consultar la informació específica a:
<http://bit.ly/2Fgz6h1>

Podeu consultar les actuacions a fer, els consells i les recomanacions per nevades a l'enllaç
<http://interior.gencat.cat/nevades>

Tenint en compte la situació meteorològica, es demana al sector del transport que consulteu l'evolució de les previsions meteorològiques per planificar l'itinerari, i que estigueu contínuament informats de les restriccions a camions que es puguin produir, a través de la web d'incidències viàries del Servei Català de Trànsit (<http://cit.transit.gencat.cat>).

Per a conductors de vehicles pesants podeu consultar la informació específica a
<http://bit.ly/2Fgz6h1>



Podeu consultar la possible afectació a la xarxa viària a :

<https://www.instamaps.cat/geocatweb/visor.html?businessid=65f5ec22f305d277f665b043ce4b&id=14205319#10/42.1140/2.1039>

En cas de neu o gel damunt la calçada en qualsevol fase d'emergència del pla NEUCAT, els vehicles de transport de mercaderies perilloses (ADR) de més de 7.500 kg de MMA o MMC de les classes 1 (explosius) i 3 (inflamables), no poden circular i hauran d'estacionar de forma segura fora de la via fins que es garanteixi la seguretat de la circulació després de l'actuació dels serveis de manteniment i conservació de les carreteres

Aquest avís ja s'ha fet arribar als grups actuants.

S'emetrà un nou comunicat tan aviat com es produeixin novetats en el desenvolupament de la situació d'emergència.

Si el vostre municipi disposa de xarxa RESCAT recordeu de tenir connectat el Terminal.

Barcelona, dilluns 26 febrer 2018

12:21h

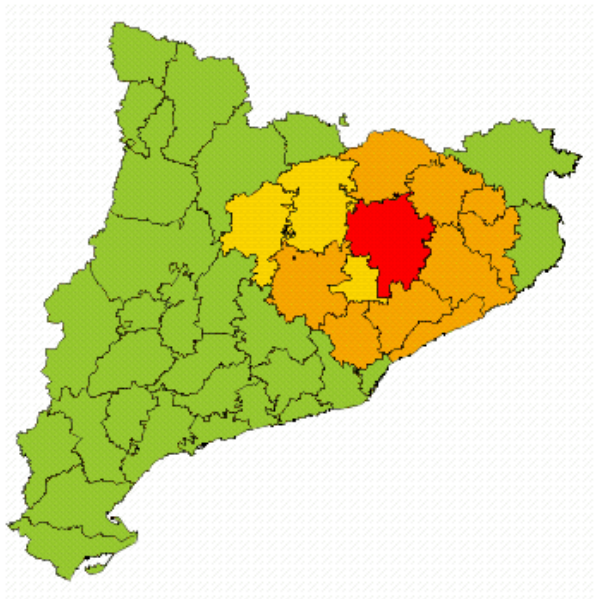


S'adjunten a continuació els mapes de risc per aquest episodi

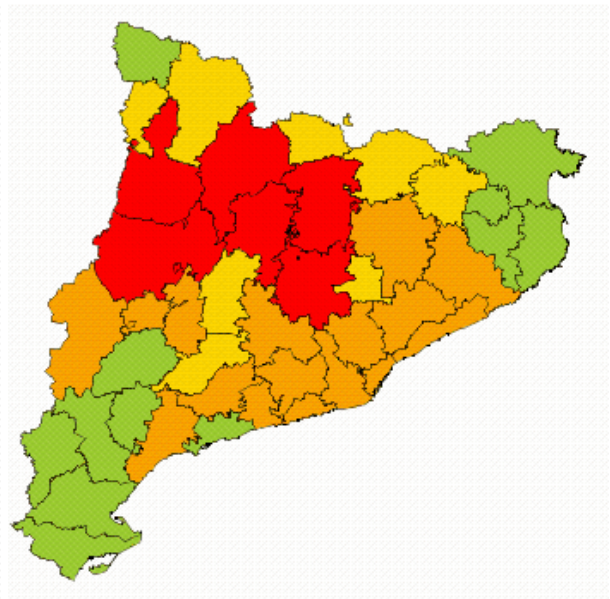
Mapa Risc - Meteor:Neu(Data Emissió: 26/02/2018 10:00)

Dia: 26/02/2018

De 12 a 18 hores



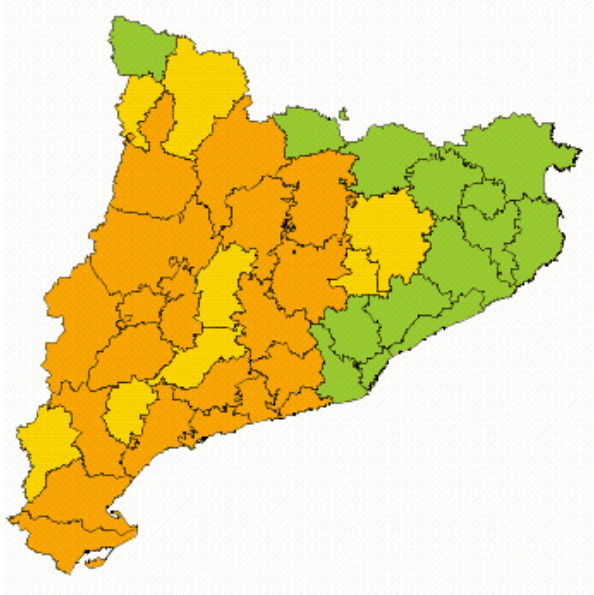
De 18 a 24 hores



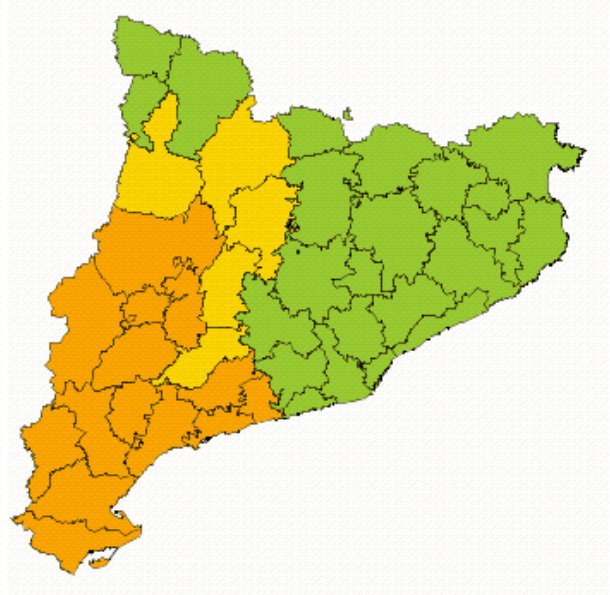


Dia: 27/02/2018

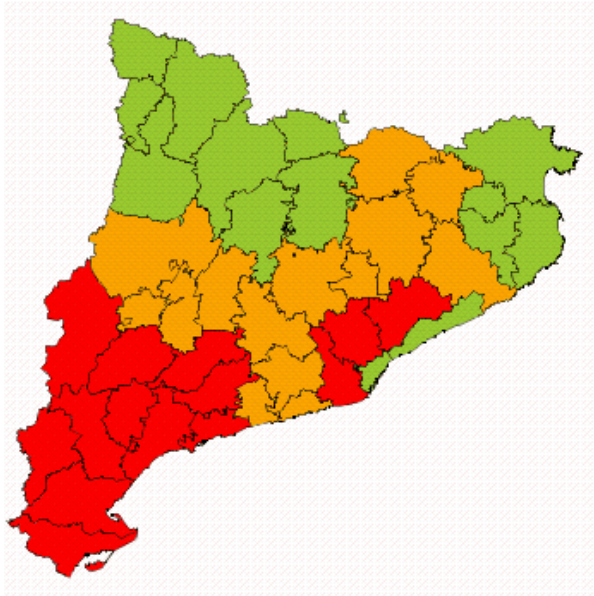
De 0 a 6 hores



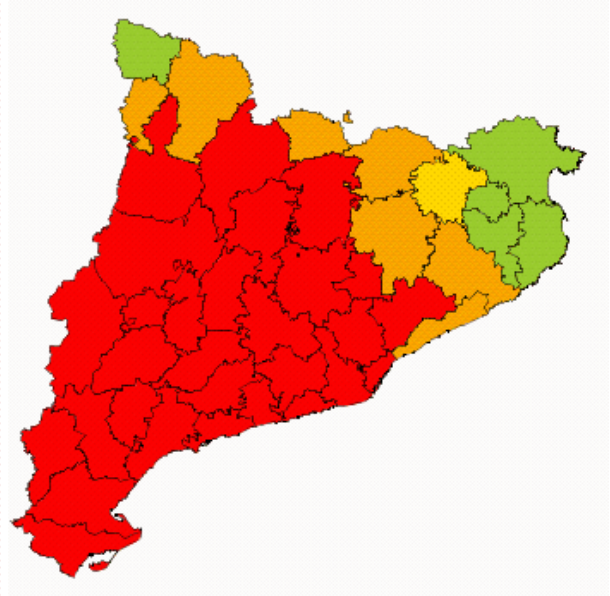
De 6 a 12 hores



De 12 a 18 hores



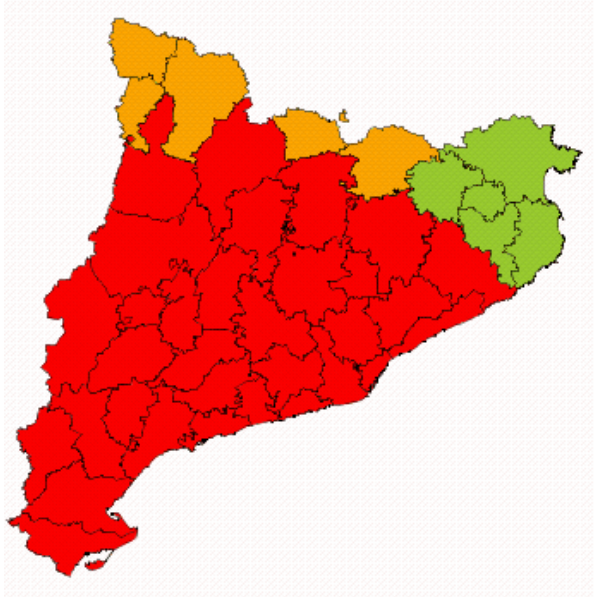
De 18 a 24 hores



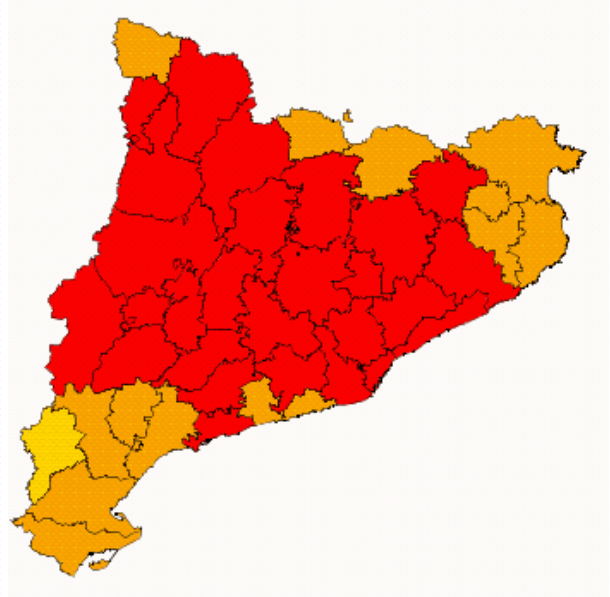


Dia: 28/02/2018

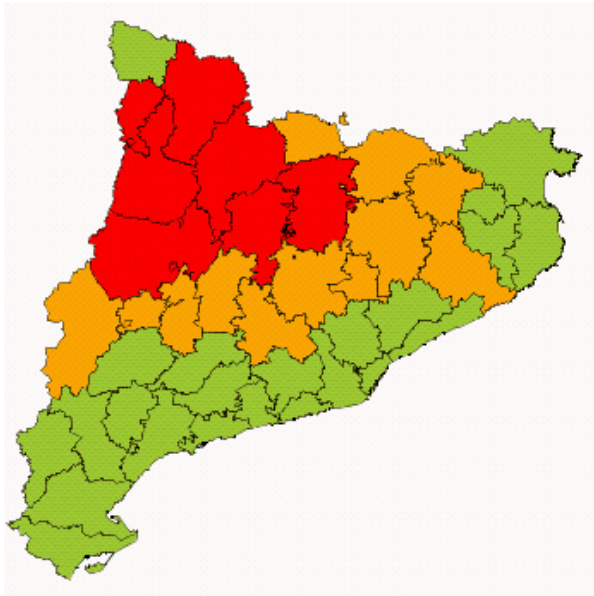
De 0 a 6 hores



De 6 a 12 hores



De 12 a 18 hores



De 18 a 24 hores

