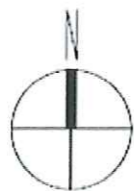
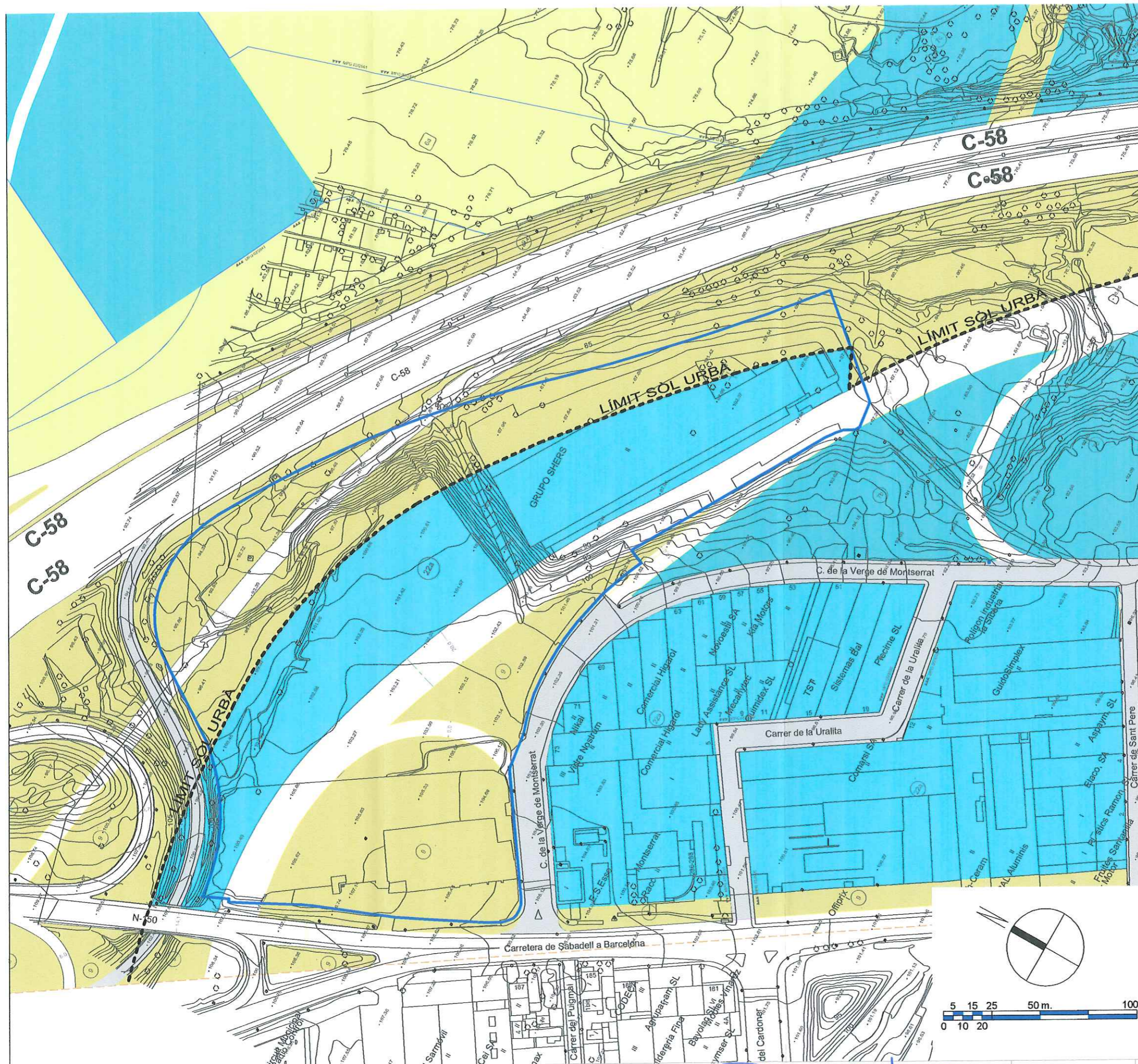


SITUACIÓ
e: 1/20.000



EMPLAÇAMENT
e: 1/5.000





ÀMBIT DE LA MODIFICACIÓ PUNTUAL

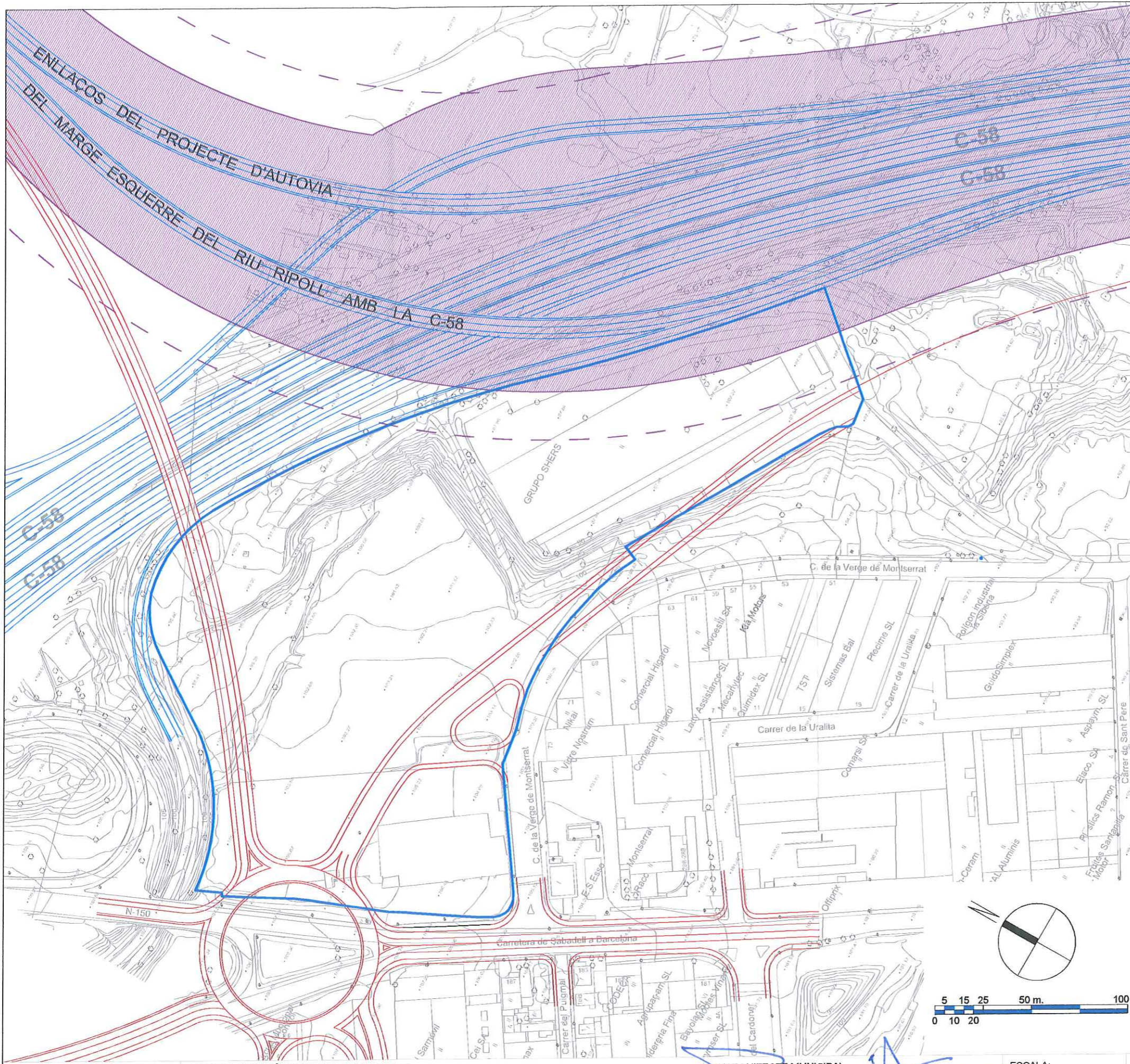
Sup. 5,7877 ha
 ÀMBIT SÒL URBÀ = 41.340 m²

P.G.M. VIGENT

ZONA INDUSTRIAL CLAU 22a
 SUPERFÍCIE TOTAL = 19.811 m²
 SOSTRE MÀXIM = 39.622 m²

XARXA VIÀRIA BÀSICA CLAU 5
 SUPERFÍCIE TOTAL = 9.930 m²

PROTECCIÓ DE SISTEMES GENERALS CLAU 9
 SUPERFÍCIE TOTAL = 28.136 m²



ÀMBIT DE LA
MODIFICACIÓ
PUNTUAL
Sup. 5,7877 ha

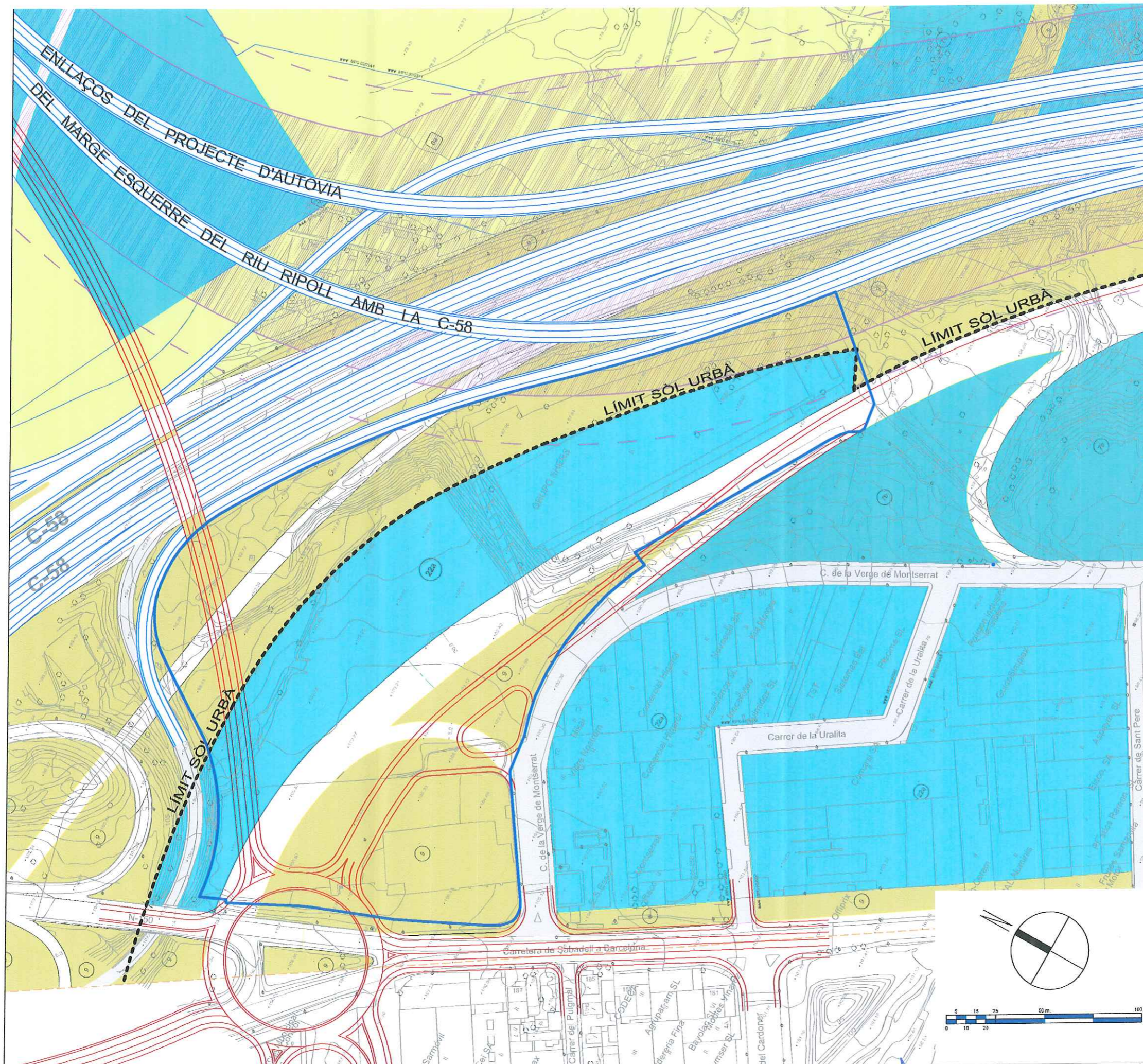
PROPOSTA VIÀRIA DEL PLA
TERRITORIAL METROPOLITÀ

ENLLAÇOS I ÀMBIT DE
PROTECCIÓ DEL PROJECTE
D'AUTOVIA DEL MARGE
ESQUERRE DEL RIU RIPOLL

NOUS TRAÇATS VIARIS



[Handwritten signature]



ÀMBIT DE LA MODIFICACIÓ PUNTUAL

Sup. 5,7877 ha
 ÀMBIT SÒL URBA = 41.340 m²

P.G.M. VIGENT

ZONA INDUSTRIAL CLAU 22a
 SUPERFÍCIE TOTAL = 19.811 m²
 SOSTRE MÀXIM = 39.622 m²

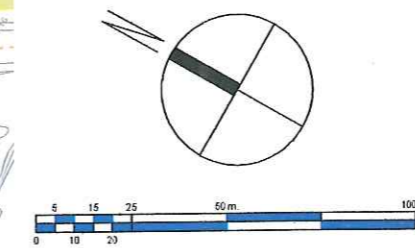
XARXA VIÀRIA BÀSICA CLAU 5
 SUPERFÍCIE TOTAL = 9.930 m²

PROTECCIÓ DE SISTEMES GENERALS CLAU 9
 SUPERFÍCIE TOTAL = 28.136 m²

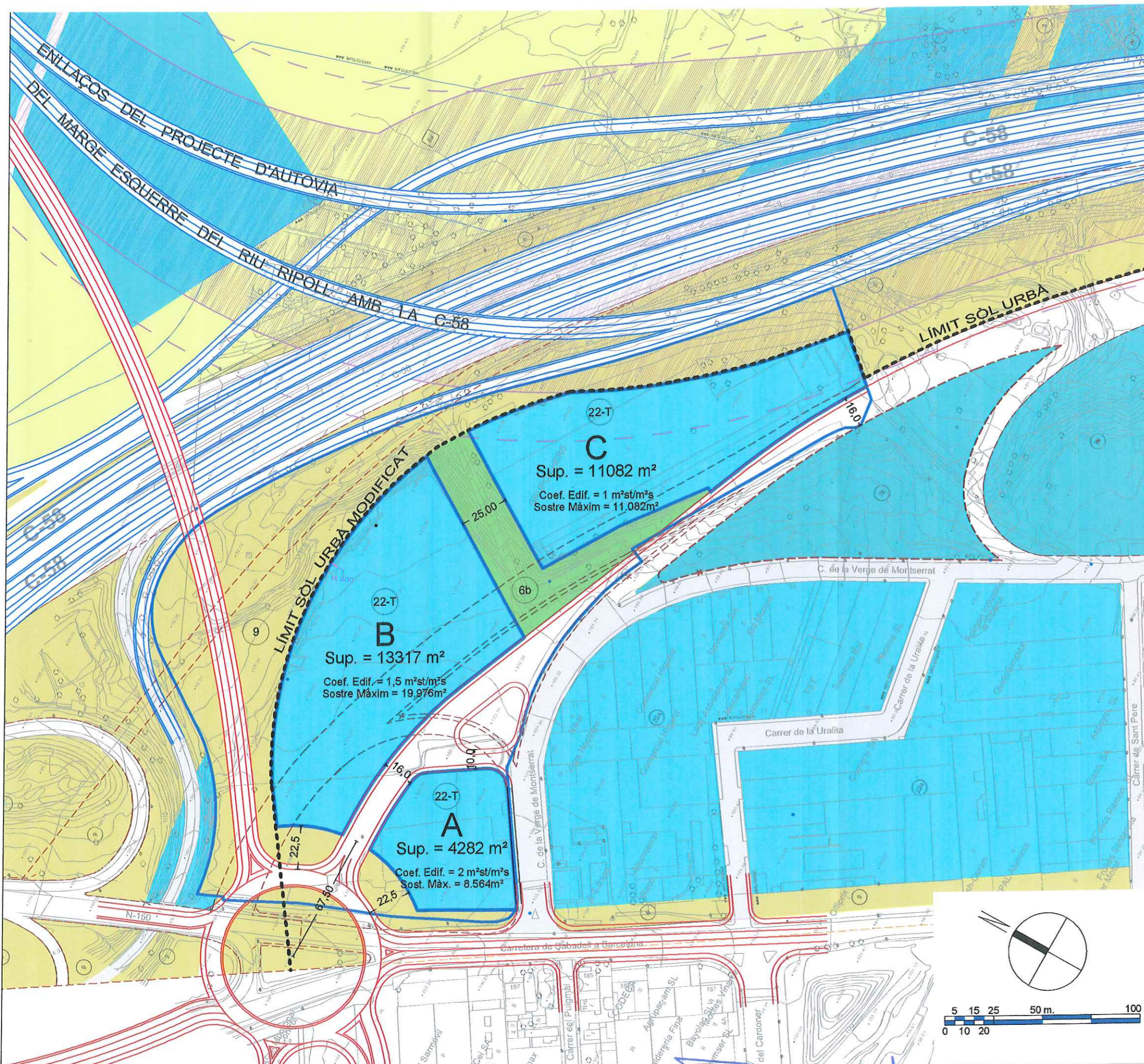
PROPOSTA VIÀRIA DEL PLA TERRITORIAL METROPOLITÀ

ENLLAÇOS I ÀMBIT DE PROTECCIÓ DEL PROJECTE D'AUTOVIA DEL MARGE ESQUERRE DEL RIU RIPOLL

NOUS TRAÇATS VIARIS







[Handwritten signature]





ÀMBIT DE LA MODIFICACIÓ PUNTUAL

Sup. 5,7877 ha
 ÀMBIT SÒL URBA = 40.503 m²

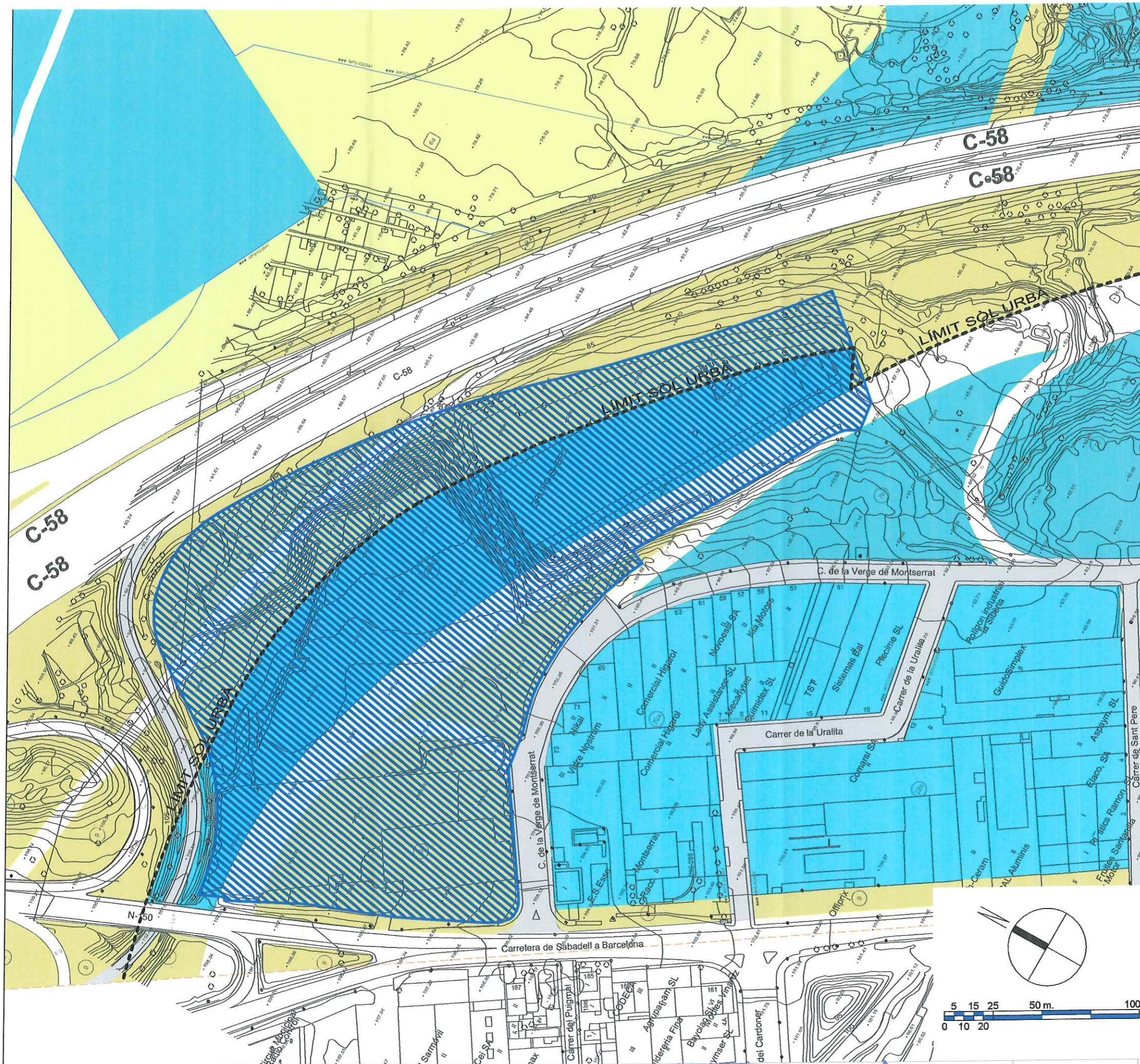
MODIF. PUNTUAL P.G.M.

NOVA ZONA	CLAU 22-T	
SUPERFÍCIE TOTAL = 28.681 m²		
SOSTRE MÀXIM = 39.622 m²		
NOVA XARXA VIÀRIA	CLAU 5	
BÀSICA ADOPTADA (*)		
SUPERFÍCIE = 8.833 m²		
PROTECCIÓ DE	CLAU 9	
SISTEMES GENERALS		
SUPERFÍCIE = 16.445 m²		
ZONA VERDA	CLAU 6b	
SUPERFÍCIE = 3.918 m²		

PROPOSTA VIÀRIA DEL PLA TERRITORIAL METROPOLITÀ

ENLLAÇOS I ÀMBIT DE PROTECCIÓ DEL PROJECTE D'AUTOVIA DEL MARGE ESQUERRE DEL RIU RIPOLL	
NOUS TRAÇATS VIARIS	

(*)
 XARXA VIÀRIA DEL P.G.M. VIGENT QUE QUEDA ANUL·LADA I SUBSTITUIDA PER LA PROPOSTA DEL PLA TERRITORIAL METROPOLITÀ



ÀMBIT DE
SUSPENSIO DE
LLICENCIES
Sup. 5,7877 ha



P.G.M. VIGENT

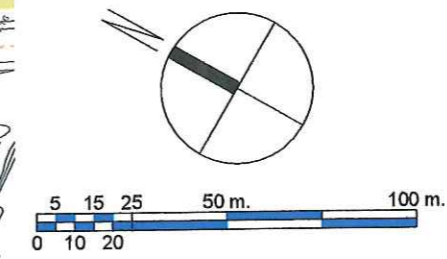
ZONA INDUSTRIAL CLAU 22a
SUPERFÍCIE TOTAL = 19.811 m²
SOSTRE MÀXIM = 39.622 m²

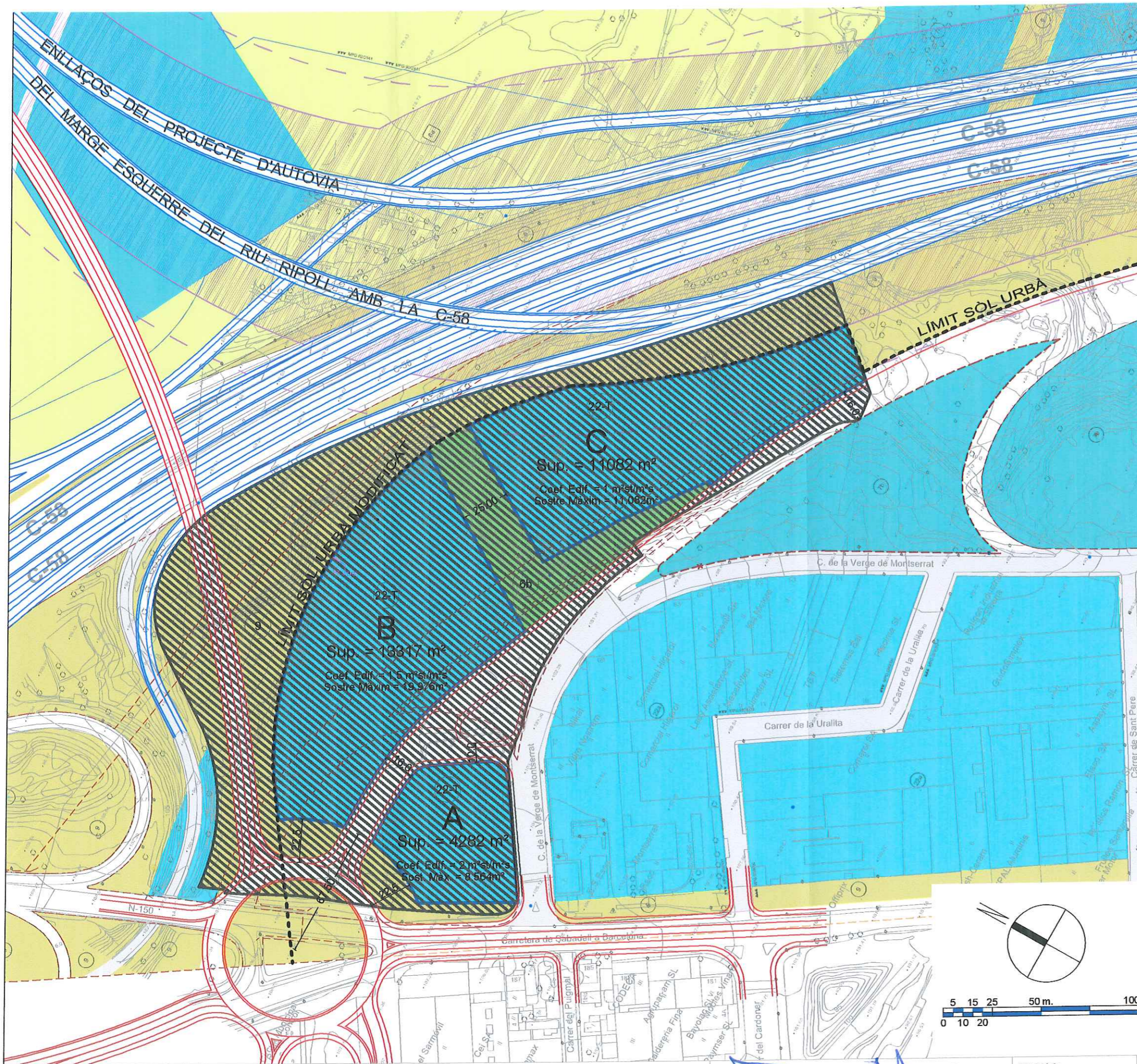


XARXA VIÀRIA BÀSICA CLAU 5
SUPERFÍCIE TOTAL = 9.930 m²







PROTECCIÓ DE CLAU 9
SISTEMES GENERALS
SUPERFÍCIE TOTAL = 28.136 m²








ÀMBIT DE GESTIÓ URBANÍSTICA
 Polígon d'Actuació Urbanística
 PAU.01 Façana Oest
 Sup. 5,7877 ha 

MODIF. PUNTUAL P.G.M.

NOVA ZONA	CLAU 22-T	
SUPERFÍCIE TOTAL = 28.681 m²		
SOSTRE MÀXIM = 39.622 m²		
NOVA XARXA VIÀRIA	CLAU 5	
BÀSICA ADOPTADA (*)		
SUPERFÍCIE = 8.833 m²		
PROTECCIÓ DE	CLAU 9	
SISTEMES GENERALS		
SUPERFÍCIE = 16.445 m²		
ZONA VERDA	CLAU 6b	
SUPERFÍCIE = 3.918 m²		

PROPOSTA VIÀRIA DEL PLA TERRITORIAL METROPOLITÀ

ENLLAÇOS I ÀMBIT DE	
PROTECCIÓ DEL PROJECTE D'AUTOVIA DEL MARGE ESQUERRE DEL RIU RIPOLL	
NOUS TRAÇATS VIARIS	
(*) XARXA VIÀRIA DEL P.G.M. VIGENT QUE QUEDA ANUL·LADA I SUBSTITUIDA PER LA PROPOSTA DEL PLA TERRITORIAL METROPOLITÀ	
	

[Handwritten signature]